CONCESIONES MINERAS DEPARTAMENTO DE CUSCO

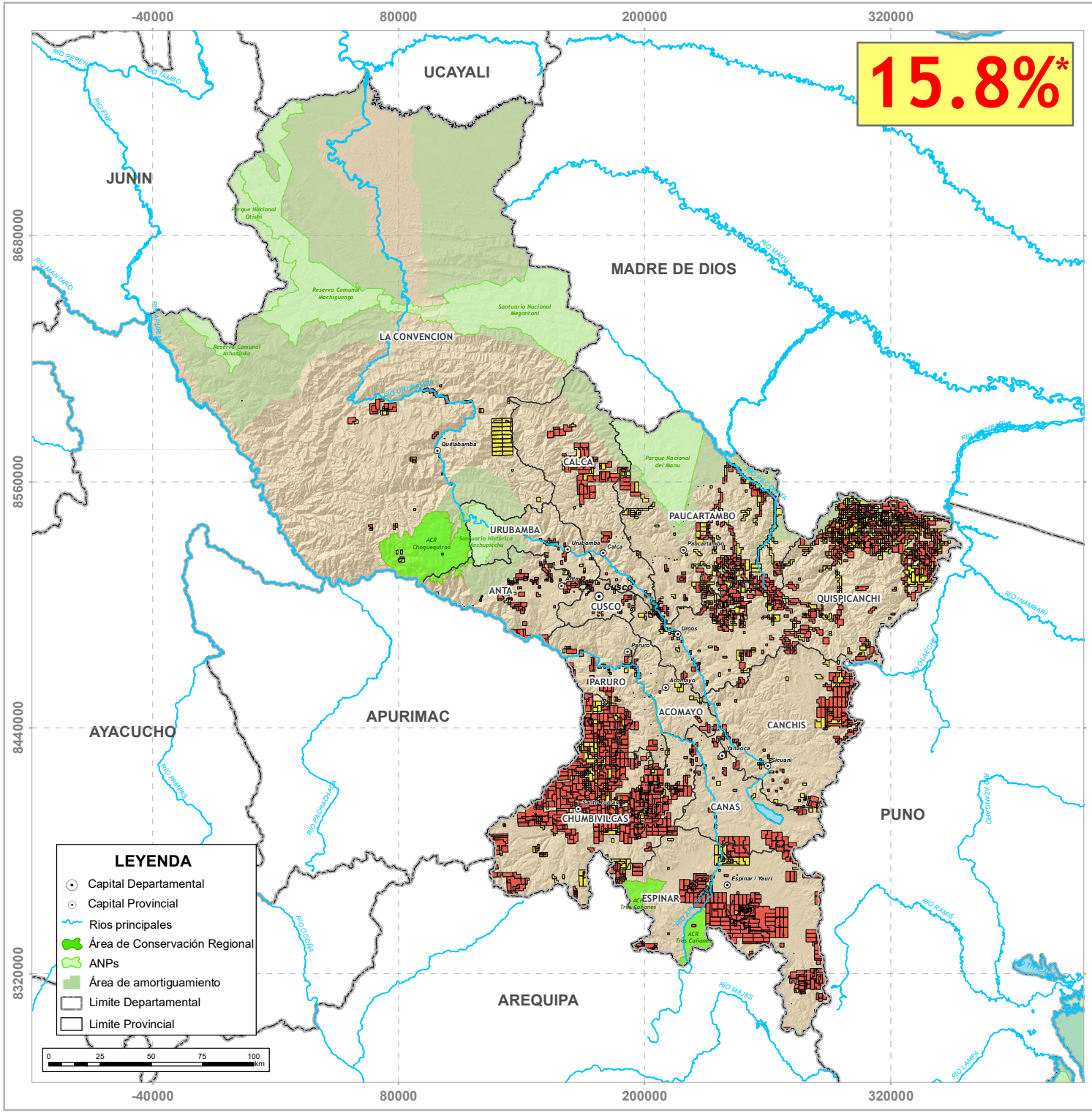

ESTADO DE LAS CONCESIONES MINERAS

- Concesión Minera Titulada
- Concesión Minera en Trámite
- Cantera Afectada al Estado
- Planta de Beneficio

*Área concesionada considerando cc.mm.superpuestas,% sin considerar cc.mm. extintas

Evolución de la Superficie de Concesiones Mineras* en el Departamento del Cusco (%)

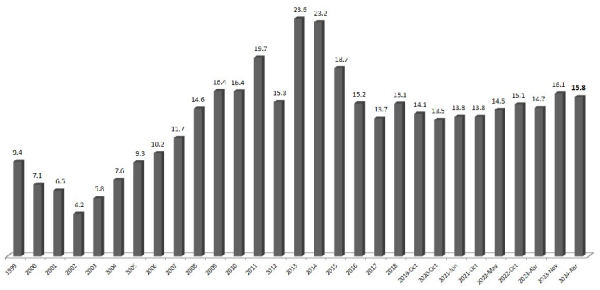

Fuente: INGEMMET, abril 2024
Elaboración: Cooperacción
(*) Considera solo todas las concesiones mineras superpuestas entre sí en la superficie terrestre, excluyendo concesiones mineras extintas.

UBICACIÓN REGIONAL

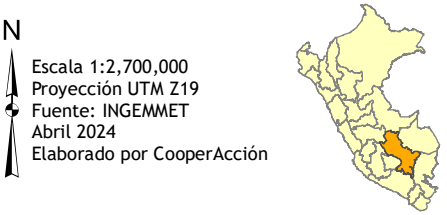

Escala 1:2,700,000
Proyección UTM Z19
Fuente: INGEMMET
Abril 2024
Elaborado por CooperAcción

CooperAcción