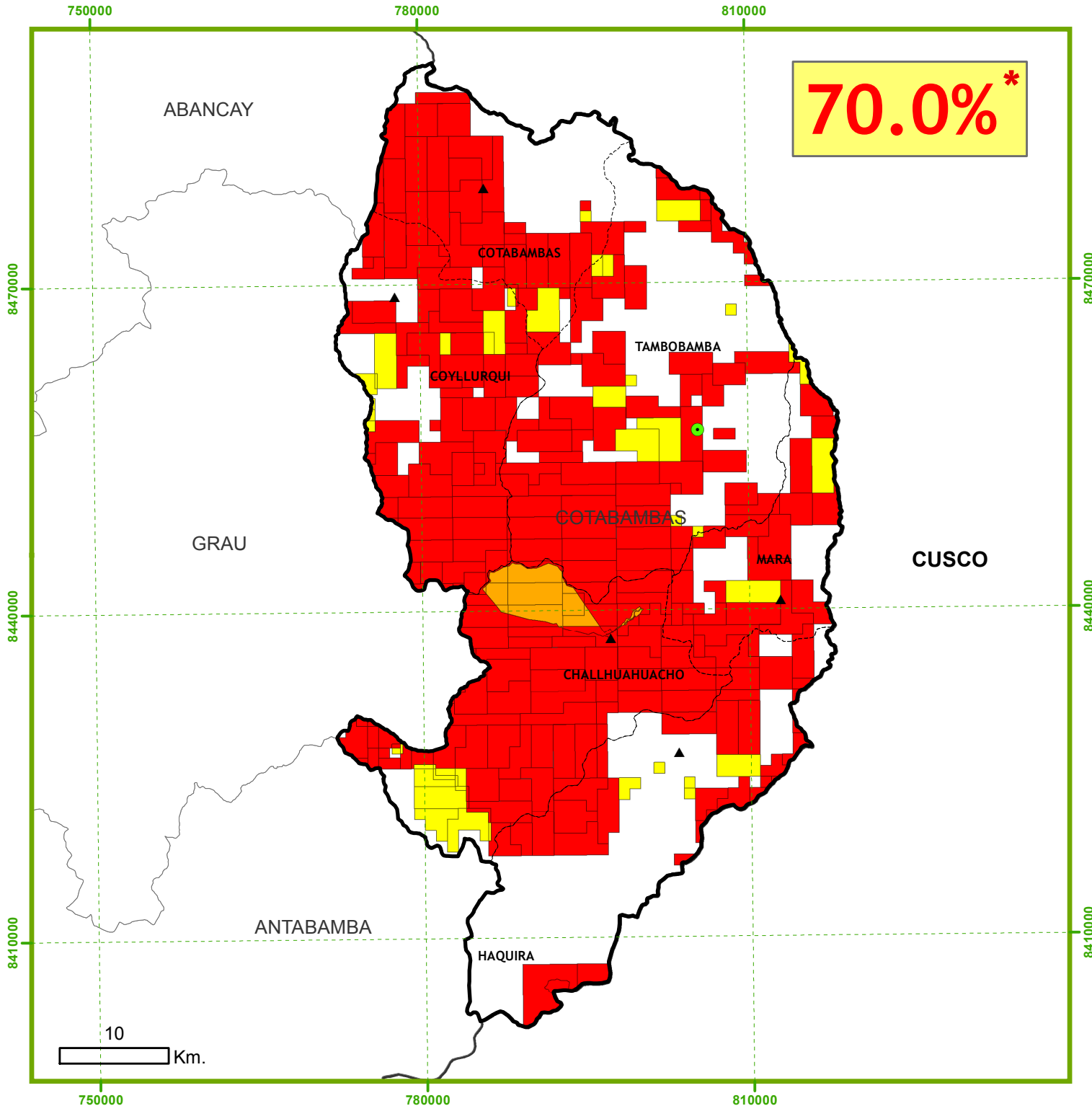





Concesiones Mineras

Provincia de COTABAMBAS

70.0%*



Estado de las Concesiones Mineras

-  Concesión Minera Titulada
-  Concesión Minera en Trámite
-  Planta de Beneficio

* Área concesionada considerando cc.mm. superpuestas, % sin considerar cc.mm. extintas



Escala: 1: 500,000
Proyección UTM Z18
Fuente: INGEMMET
Noviembre 2016

Región Apurímac



CooperAcción



Acción Solidaria para el Desarrollo